

FOTOGRAFIA INMUEBLE



LOCALIZACION



CLASIFICACION

ARQUITECTONICA: 20-50-T-Dd

POPULAR: Fachada Horizontal

SIC MOD.: CT, CONSERVACION TIPOLOGICA
CATEGORIA

TEUSAQUILLO, 13
LOCALIDAD

Teusaquillo, 101
UPZ

Palermo, 7205 | 30 | 7
BARRIO M/ZNA PREDIO

AAA0084LNT0 | HABITACIONAL
CHIP USO

FRANCISCANAS MISIONE
PROPIETARIO

Calle 47 No. 21 A-02
DIRECCION

CODIGO CATASTRAL

MATRICULA INMOBILIARIA

2 |
No. PISOS FECHA CONSTRUCCION

Tiene Observación:

FOTOGRAFIA CONTEXTO



CRITERIOS DE CALIFICACION

- ✓ Representar en alguna medida y de modo tangible o visible una o mas épocas de la historia de la ciudad o una o mas etapas de la Arquitectura y/o urbanismo en el País.
Ser un testimonio o documento importante en el proceso histórico de planificación o formación de la estructura física de la ciudad.
- ✓ Ser un Ejemplo culturalmente importante de un tipo de edificación o conjunto arquitectónico.
Ser un testimonio importante de la conformación del hábitat de un grupo social determinado.
Constituir un hito de referencia urbana culturalmente significativa en la ciudad.
- ✓ Ser un ejemplo destacado de la obra de un arquitecto urbanista o de un grupo de éstos de trayectoria reconocida a nivel nacional o internacional.
Estar relacionado con personajes o hechos significativos de la historia de la ciudad o del País.

FECHA DE ...

ELABORACION: Sábado, 10 de Enero de 2004

ACTUALIZACION: Jueves, 29 de Enero de 2004



BIENES DE INTERES CULTURAL

DEPARTAMENTO ADMINISTRATIVO DE PLANEACION DISTRITA

BOGOTA D.C.

FICHA VALORACION ARQUITECTONICA INMUEBLE - TIPO

20-50-T-Dd

BARRIO: PALERMO



DESCRIPCIÓN DEL TIPO

Inmuebles usualmente emplazados entre medianeras a paramento continuo (a veces con antejardín) que se caracterizan por presentar como condición básica volumétrica del cuerpo arquitectónico el rectángulo horizontal. La fachada presenta sus elementos de puertas y ventanas dispuestos en sentido horizontal. Las ventanas se enmarcan en cajas horizontales que pueden ubicarse sobre voladizos o aparecer rehundidas sobre el plano de fachada. También pueden contar con remates de fachada en forma de cornisas voladas como especies de aleros planos.

Valores de estructura: La implantación paramentada (a veces con antejardines) con accesos frontales determinan en el espacio privado posibilidades definidas de distribución de los espacios de uso social y privado, que casi siempre llevan a plantear patios interiores para solucionar necesidades de iluminación apropiadas. En caso de existir, los antejardines otorgan al espacio público una gran calidad.

Valores de forma: La composición de los componentes de fachada se destacan como motivo de trabajo geométrico (con materiales industriales) sobre superficies homogéneas pañetadas o de piedra. El manejo de los vanos de puertas y ventanas determina contrastes o énfasis horizontales. En los casos en que forman parte de conjuntos semejantes se obtiene una imagen urbana de especial coherencia.

Valores de significado: la elección y combinación sencilla de formas geométricas tanto para el volumen principal como para sus componentes de puertas y ventanas hacen de esta arquitectura un excelente ejemplo de interpretación de nuevos postulados de arquitectura moderna. Tanto en su versión popular como en su versión especializada presentan calidades formales como unidades y como conjuntos.

POSIBILIDADES DE INTERVENCION

La implantación general paramentada (antejardines si aparecen) debe ser mantenida, si bien pueden abrirse posibilidades de mayor ocupación (áreas posteriores sin que se pierda la noción volumétrica), siempre y cuando mantenga de manera estricta relaciones de alturas de remates de volúmenes, proporción y disposición de los elementos de fachada y materiales compatibles y armónicos.

FECHA DE ...

ELABORACION:

lunes, 02 de febrero de 2004

ACTUALIZACION:

lunes, 02 de febrero de 2004



Departamento Administrativo
PLANEACION
VICERRECTORIA REGIONAL - BOGOTA PER SE MINISTRO DE PL.

BIENES DE INTERES CULTURAL

DEPARTAMENTO ADMINISTRATIVO DE PLANEACION DISTRITA

BOGOTA D.C.

FICHA VALORACION URBANA

Palermo



CRECIMIENTO HISTÓRICO - CRONOLOGÍA

- | | | |
|-----------------|--------|---------------------|
| ■ Antes de 1930 | ■ 1936 | ■ Después de 1960 |
| ■ 1930 | ■ 1944 | ■ LÍMITE DEL BARRIO |
| ■ 1933 | ■ 1952 | |
| ■ 1936 | ■ 1960 | |

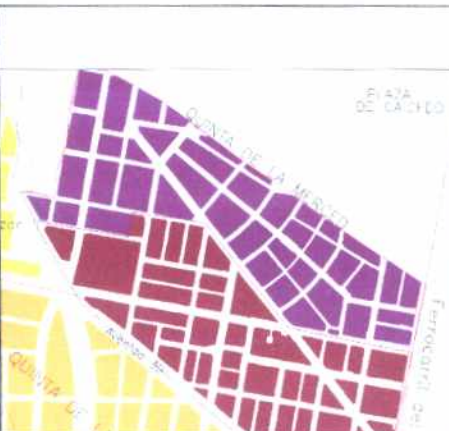


Inmuebles de Interés Cultural - MORFOLOGÍA EN PLANTA

- | | | |
|---------------------------|---------------------|--------------------------------------|
| ■ Conservación Integral | ■ FORMA REGULAR | ■ VIAS PRINCIPALES: Horde |
| ■ Conservación Tipológica | ■ FORMA IRREGULAR | ■ VIAS ESTRUCTURANTES: Diagonales |
| ■ Restauración Parcial | ■ PARQUE | ■ VIAS LOCALES: Conexión al contexto |
| ■ Restauración Total | ■ LÍMITE DEL BARRIO | |

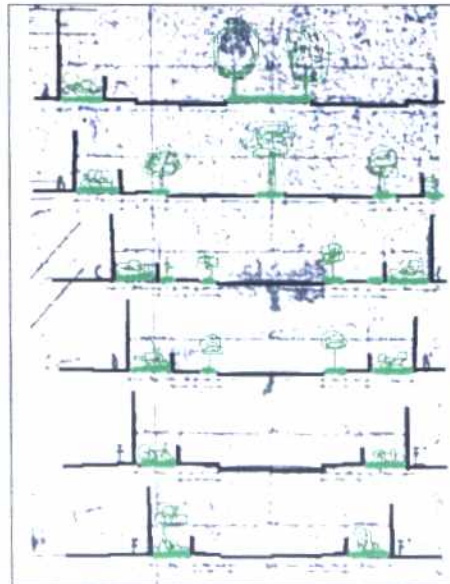

El terreno que hoy ocupa el barrio Palermo perteneció a la Quinta de la Merced. Es muy claro que sus manzanas fueron siendo construidas a lo largo de las décadas del cuarenta, del cincuenta y del sesenta (siglo XX), siguiendo el sentido oriente - occidente.

El el barrio Palermo el trazado a partir de diagonales domina su estructura general. Las vías confluyen a un punto (Escuela Distrital, que hoy no hace parte del barrio), configurando un trazado que hace pensar en varias de las propuestas del urbanista Karl Brunner.



PLANO DE URBANIZACIONES

- | | | |
|--------|--------|-------------------|
| ■ 1930 | ■ 1933 | ■ 1936 |
| ■ 1936 | ■ 1944 | ■ 1952 |
| ■ 1952 | ■ 1960 | ■ Después de 1960 |



La arquitectura de cada una de las etapas caracteriza al barrio en sus subsectores. Esto matizado con la traza de calles curvas y no continuas le otorga a este barrio un carácter singular dentro del contexto urbano ampliado. Su dinámica económica amenaza desaparecer estas cualidades.

FECHA DE ...

ELABORACION:

lunes, 02 de febrero de 2004

ACTUALIZACION:

lunes, 02 de febrero de 2004